
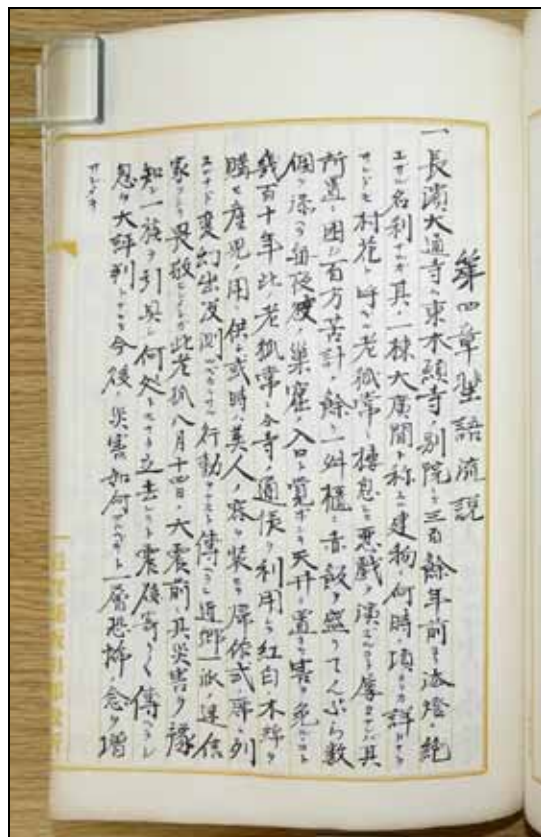


展示 「滋賀県の災害」 平成 20 年 9 月 1 日 ~ 10 月 3 日

明治 42 年(1909 年) 姉川地震

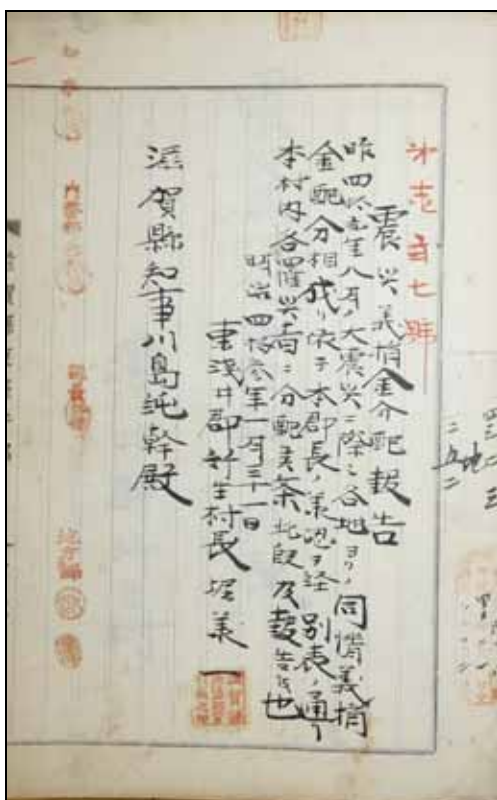


東浅井郡役所編「震災記録」



「第四章 蜚語流説」


坂田郡役所編「震災記録」のうち。
地震直後に流布した不思議な話などが記
されている。



「震災義捐金分配報告」

姉川地震の翌年 1 月、東浅井郡^{ちくぶ}竹生村
村長より知事に提出された。


展示 「滋賀県の災害」 平成 20 年 9 月 1 日 ~ 10 月 3 日
明治 29 年 (1896 年) 大水害



「電報」

9 月 7 日午後 7 時、犬上郡長が県庁に
発したもの。

彦根市街に通じる^{せりばし}芹橋が落ちたことを
報じる。



9 月 10 日調「蒲生郡八幡町水災図面」

浸水区域を水色で塗ってある。左右に流れるのが八幡堀。上が^{かくもす}鶴翼山 (八幡山)、
左が日杉山。



『琵琶湖水位観測表』（蒲生郡島村長命寺）

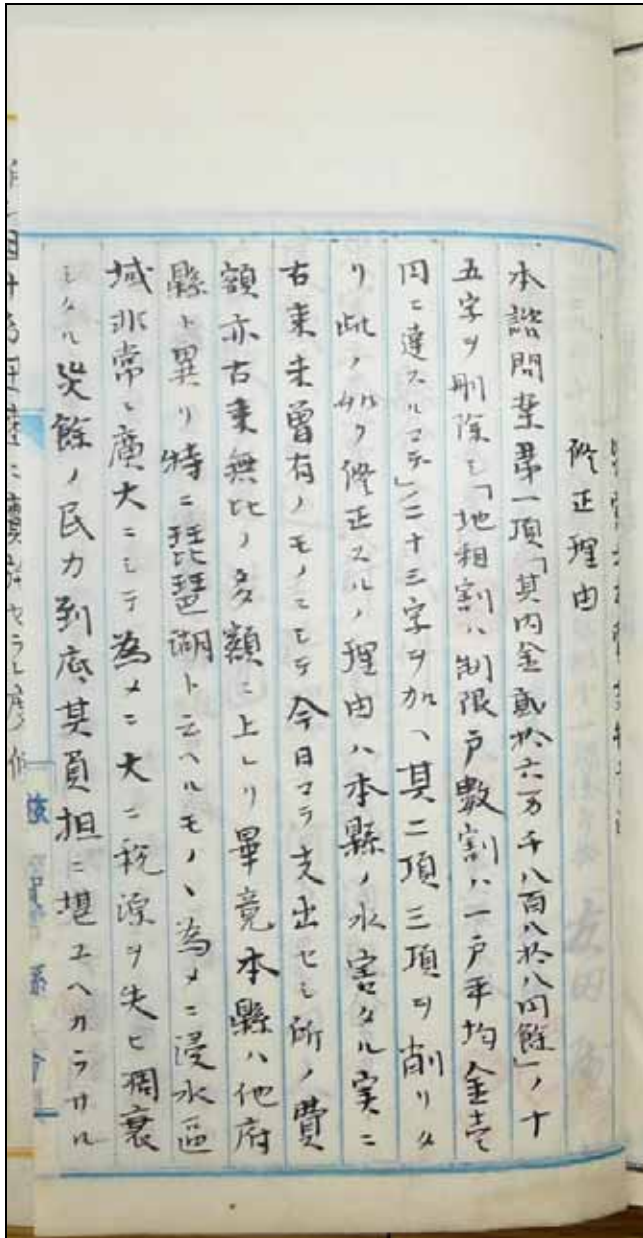
『琵琶湖水位観測表』（蒲生郡岡山村牧）
 記録的豪雨だった9月7日の翌日8日から急激に増水している。
 最高水位は12日午後の12尺7寸5分（約4.2メートル）。

日	天候	水位 (尺)	寸	分
十五日	曇	二	七	一
十四日	晴	二	七	一
十三日	晴	二	七	一
十二日	晴	二	七	一
十一日	晴	二	七	一
十日	晴	二	七	一
九日	晴	二	七	一
八日	晴	二	七	一
七日	雨	二	七	一
六日	雨	二	七	一
五日	雨	二	七	一
四日	雨	二	七	一
三日	曇	二	七	一
二日	曇	二	七	一
一日	晴	二	七	一

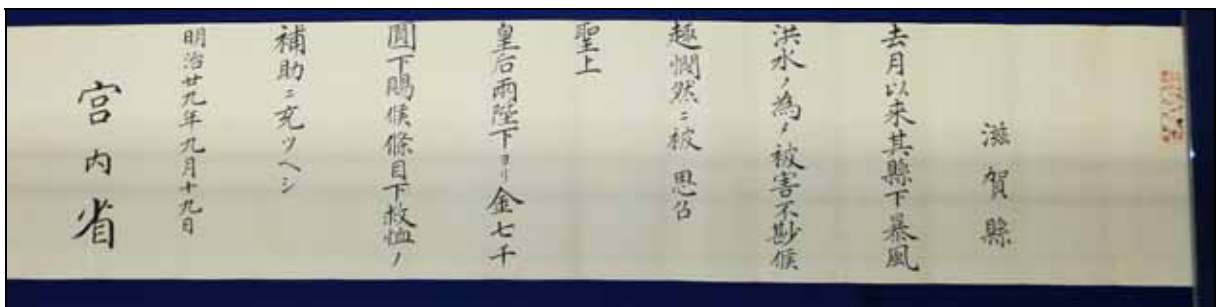
琵琶湖東岸第 八號牧 量水標水位観測日表

異常景況

九月七日午後一時雨暴
 九月八日午前七時雨暴
 九月九日午前七時雨暴
 九月十日午前七時雨暴
 九月十一日午前七時雨暴
 九月十二日午後十二時雨暴
 九月十三日午前七時雨暴
 九月十四日午前七時雨暴
 九月十五日午前七時雨暴



「災害土木費支弁方法修正理由」
 80 万円が必要とされた災害土木
 費のうち、当初は 26 万円を地方
 税から支出するはずだったが、負
 担が大きすぎるとして、県会は国
 庫補助の増額を求める決議をし
 た(明治 29 年第三回臨時県会)。



「宮内省通知」
 大水害発生後ほどなく、天皇・皇后から救恤金^{きゅうじゆつ}が下賜された。